Erweiterung WP Borringhauser Moor

Übersicht

LENPower GmbH

1:45.000

- WEA Bestand
- WEA geplant
- Konzentrationszone für Windenergienutzung
- Prognostizierter Eingriffsbereich (500-m-Radius um geplante WEA)
- EU Vogelschutzgebiete
- Landschaftsschutzgebiete
- Naturschutzgebiete
- Kartiergebiete
- Beobachtungspunkte Frühjahr 2012
- Transekte

Quelle Geobasisdaten:

Auszug aus den Geobasisdaten des Landesamtes für Geoinformation und Landentwicklung Niedersachsens
© 2012

LGLN

Projekt: Erweiterung WP Borringhauser Moor		
Auftraggeber: LENPower GmbH		
Plandarstellung: Übersicht		
Projekt-Nr. P2279	Datum 11.06.2015	Datei G:\projekte\2279\Gis_PLots\1_3_3\Rastvoegel\mxd\Gutachten_2015\P2279_Karte 1_RV_Übersicht
bearbeitet Sp/Hi	Maßstab 1:45.000	
gezeichnet Hi	Blatt 1	Plotdatei G:\projekte\2279\Gis_PLots\1_3_3\Rastvoegel\pdf\Gutachten_2015\P2279_Karte 1_RV_Übersicht
geprüft	geändert Se	

planungsgruppe grün gmbh
Umweltplanung | Freiraumplanung

26939 Ovelgönne
Klein-Zetel 22
Tel. 04737/8113-0
Fax 04737/8113-29
frieschenmoor@pgg.de

28203 Bremen
Rembertistraße 30
Tel. 0421/33752-0
Fax 0421/33752-33
bremen@pgg.de

www.pgg.de

planungsgruppe grün

Erweiterung WP Borringhauser Moor

Raumnutzungsuntersuchung
Gänse vom 15.02.2012
bis 16.03.2012
Prognostizierter Eingriffsbereich

LENPower GmbH

1:15.000

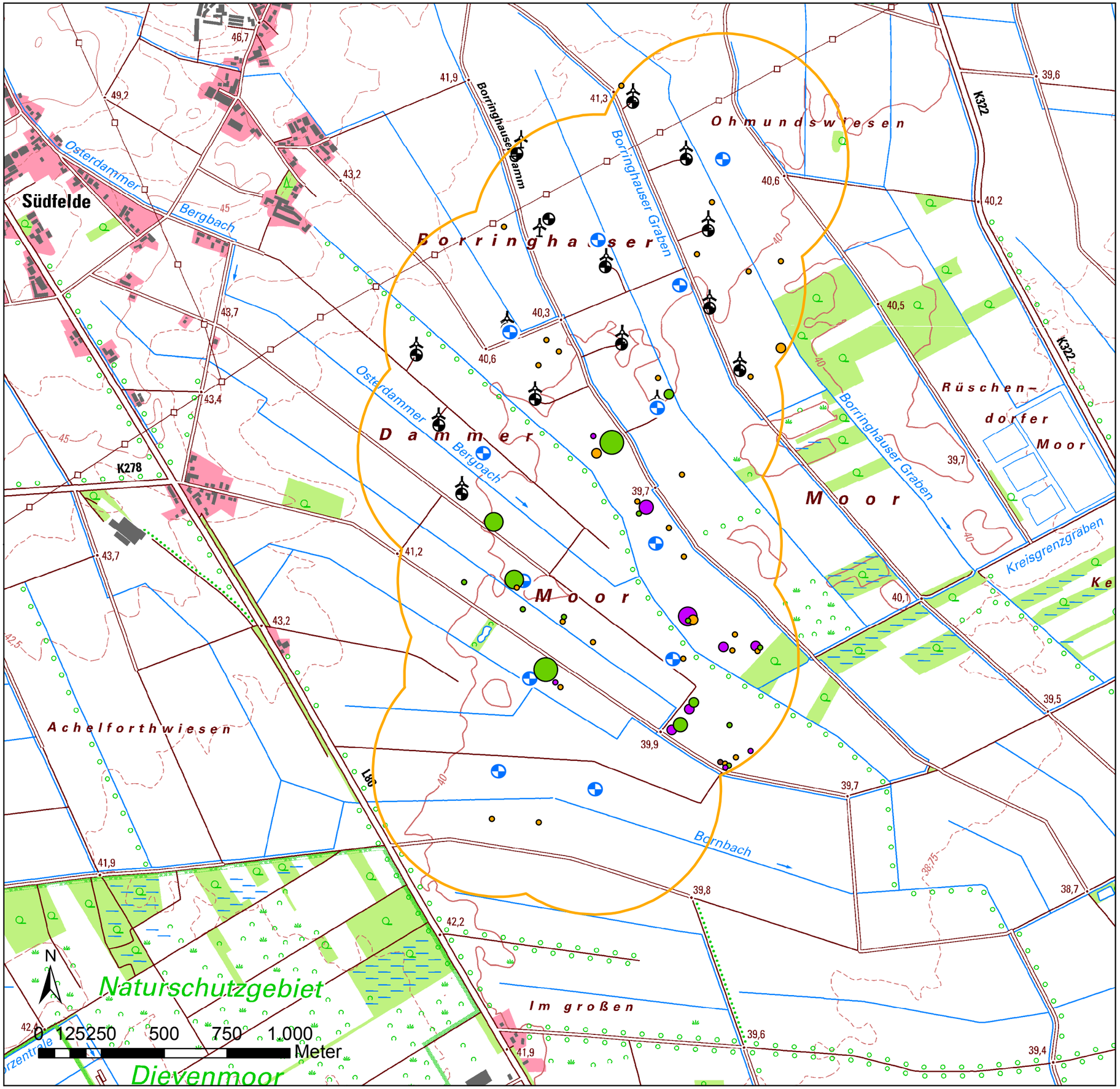

Rastvögel

Art

- Blässgans
- Graugans
- Saatgans
- Weisswangengans

Anzahl

- 1 - 100
- 101-250
- 251-500
- 501 - 1000
- > 1000

- Wea-Bestand
- Geplante WEA
- Prognostizierter Eingriffsbereich (500-m-Radius um geplante WEA)

Quelle Geobasisdaten:

Auszug aus den Geobasisdaten des Landesamtes für Geoinformation und Landentwicklung Niedersachsens

LGLN

johann köhler martin sprötge gotthard storz
landschaftsarchitekten stadtplaner ingenieure

Projekt: Erweiterung WP Borringhauser Moor		
Auftraggeber: LENPower GmbH		
Teilvorhaben:		
Plandarstellung: Raumnutzungsuntersuchung Gänse vom 15.02.2012 bis 16.03.2012		
Projekt-Nr. P2279	Datum 11.06.2015	Datei G:\projekte\2279\Gis_Plots\1_3_3\Rastvogel\mxd\Gutachten_2015\P2279_Karte 2a_RV_Potentieller_Eingriff FebMär_2012.mxd
bearbeitet Sp/Hi	Maßstab 1:15.000	
gezeichnet Hi/We/Kr	Blatt 2a	Plotdatei G:\projekte\2279\Gis_Plots\1_3_3\Rastvogel\pdf\Gutachten_2015\P2279_Karte 2a_RV_Potentieller Eingriff_FebMär_2012.pdf
geprüft	geändert Se	

planungsgruppe grün gmbh

26939 ovelgönne
klein-zetel 22
tel 04737/8113-0
fax 04737/8113-29
email
frieschenmoor@pgg.de

28203 bremen
rembertistraße 29/30
tel 0421/33752-0
fax 0421/33752-33
email bremen@pgg.de

internet: www.pgg.de

planungsgruppe grün

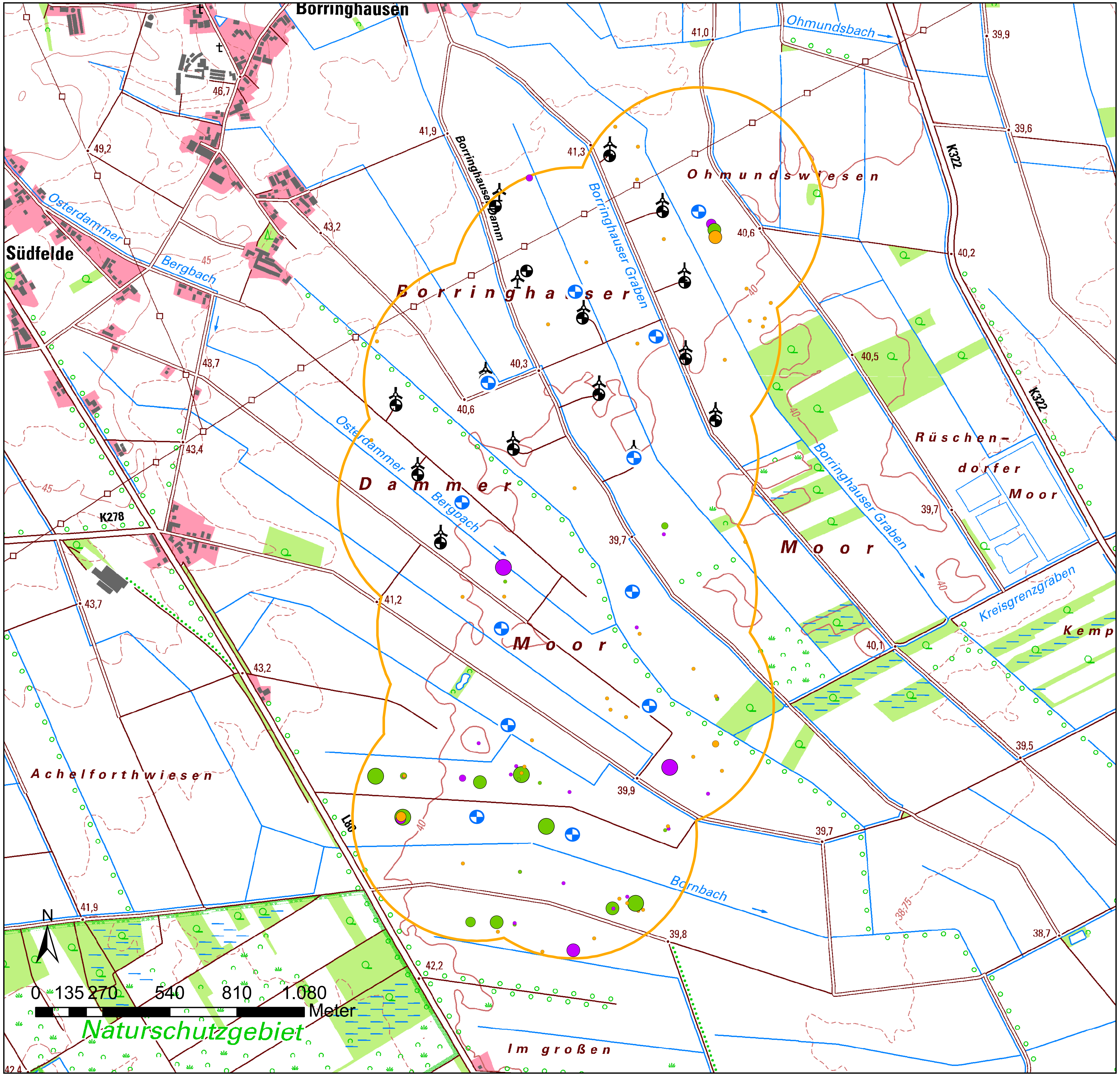

Erweiterung WP Borringhauser Moor

Raumnutzungsuntersuchung Gänse von Oktober 2012 bis März 2013

Prognostizierter Eingriffsbereich

LENPower GmbH

1:15.000

Rastvögel

Art

- Blässgans
- Graugans
- Saatgans

Anzahl

- 1 - 100
- 101-250
- 251-500
- 501 - 1000
- > 1000

- Geplante WEA
- WEA-Bestand
- Prognostizierter Eingriffsbereich (500-m-Radius um geplante WEA)

Quelle Geobasisdaten:

Auszug aus den Geobasisdaten des Landesamtes für Geoinformation und Landentwicklung Niedersachsens

LGLN

Projekt		
Erweiterung WP Borringhauser Moor		
Auftraggeber: LENPower GmbH		
Teilvorhaben		
Plandarstellung: Raumnutzungsuntersuchung Gänse Oktober 2012 / März 2013 Prognostizierter Eingriffsbereich		
Projekt-Nr. P2279	Datum 11.06.2015	Datei
bearbeitet Sp/Hi	Maßstab 1:15.000	
gezeichnet Kr	Blatt 2b	Plotdatei
geprüft	geändert Se	

johann köhler martin sprötge gotthard storz
landschaftsarchitekten stadtplaner ingenieure

planungsgruppe grün gmbh

26939 ovelgönne
klein-zetel 22
tel 04737/8113-0
fax 04737/8113-29
email
frieschenmoor@pgg.de

28203 bremen
rembertistraße 29/30
tel 0421/33752-0
fax 0421/33752-33
email bremen@pgg.de

internet: www.pgg.de

planungsgruppe grün

Erweiterung WP Borringhauser Moor

Raumnutzungsuntersuchung
Gänse vom 15.02.2012
bis 16.03.2012
Gesamt-Untersuchungsgebiet
LENPower

1:45.000

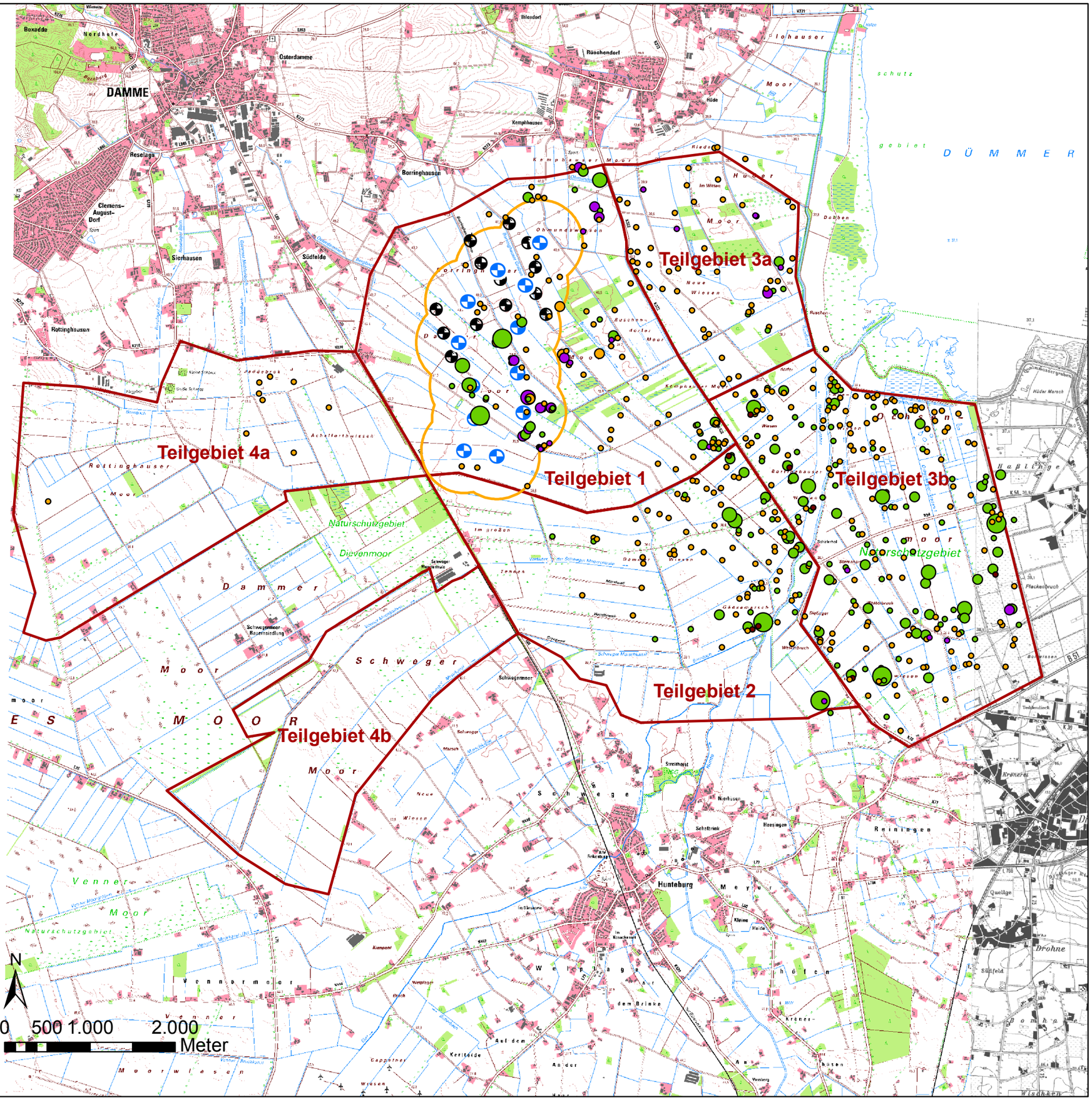

Rastvögel

Art

- Blässgans
- Graugans
- Saatgans
- Weißwangengans

Anzahl

- 1 - 100
- 101 - 500
- 501 - 1000
- 1001 - 3000
- > 3000

- Geplante WEA
- Wea-Bestand
- Kartiergebiete
- Prognostizierter Eingriffsbereich (500-m-Radius um geplante WEA)

Quelle Geobasisdaten:

Auszug aus den Geobasisdaten des Landesamtes für Geoinformation und Landentwicklung Niedersachsens
© 2012

LGLN

Projekt Erweiterung WP Borringhauser Moor			26939 Ovelgönne Klein-Zetel 22 Tel. 04737/8113-0 Fax 04737/8113-29 frieschenmoor@pgg.de
LENPower GmbH LENPower GmbH			28203 Bremen Rembertistraße 30 Tel. 0421/33752-0 Fax 0421/33752-33 bremen@pgg.de
Plandarstellung Raumnutzungsuntersuchung Februar-März 2012 Gesamtgebiet			www.pgg.de
Projekt-Nr. 2279	Datum 11.06.2015	Datei G:\projekte\2279\Gis_PLots\1_3_3\Rastvoegel\mxd\Gutachten_2015\P2279_Karte 2c_Rast_RV_Alle Gebiete_FebMärz12.mxd	
bearbeitet Sp/Hi	Maßstab 1:45.000		
gezeichnet Kr	Blatt 2c	Plotdatei G:\projekte\2279\Gis_PLots\1_3_3\Rastvoegel\pdf\Gutachten_2015\P2279_Karte 2c_RV_Rast_Gänse_FebMärz12.pdf	
geprüft	geändert Se		

planungsgruppe grün gmbh
Umweltplanung | Freiraumplanung

planungsgruppe grün

Erweiterung WP Borringhauser Moor

Raumnutzungsuntersuchung Gänse
Oktober / November 2012
Gesamt-Untersuchungsgebiet

LENPower GmbH

1:30.000

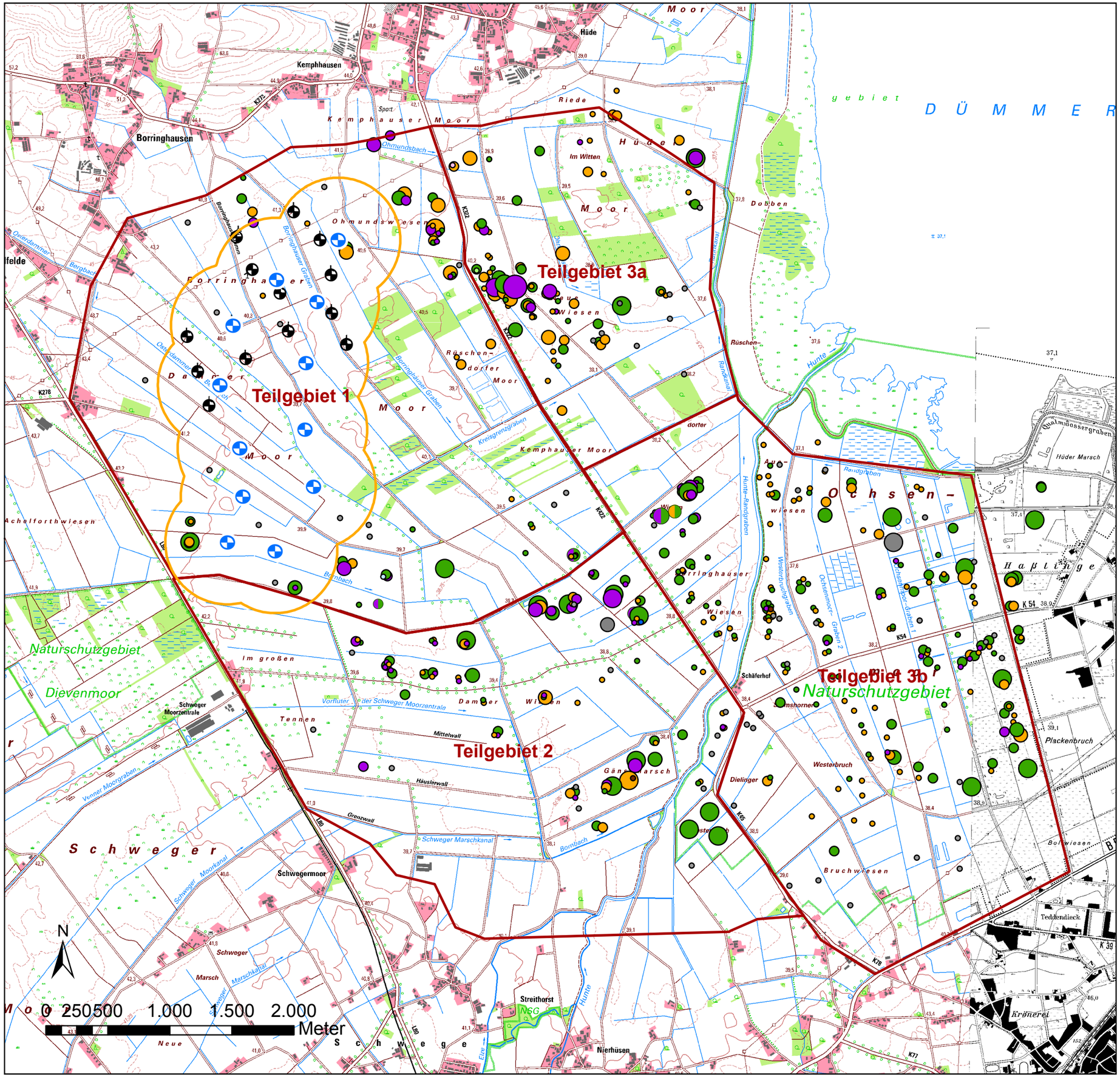

Rastvögel

Art

- Anser spec.
- Blässgans
- Blässgans/Graugans
- Blässgans/Saatgans
- Graugans
- Saatgans
- Weißwangengans

Anzahl

- 1 - 100
- 101 - 500
- 501 - 1000
- 1001 - 3000
- > 3000

- Geplante WEA
- Wea-Bestand
- Kartiergebiete
- Prognostizierter Eingriffsbereich (500-m-Radius um geplante WEA)

Quelle Geobasisdaten:

Auszug aus den Geobasisdaten des Landesamtes für Geoinformation und Landentwicklung Niedersachsens

LGLN

johann köhler martin sprötge gotthard storz
landschaftsarchitekten stadtplaner ingenieure

Projekt
Erweiterung WP
Borringhauser Moor

Auftraggeber
LENPower GmbH

Teilvorhaben

Plandarstellung
Raumnutzungsuntersuchung Gänse
Oktober / November 2012
Gesamt-Untersuchungsgebiet

Projekt-Nr.	Datum	Datei
P2279	11.06.2015	g:\projekte\2279\Gis_Plots\1_3_3\Rastvoegel\mxd\Gutachten_2015\P2279_Karte2d_RV_Rast_Alle Gebiete_OktNov12.mxd
bearbeitet Sp/Hi	Maßstab 1:30.000	
gezeichnet Kr	Blatt 2d	Plotdatei g:\projekte\2279\Gis_PLots\1_3_3\Rastvoegel\pdf\Gutachten_2015\P2279_Karte 2d_RV_Rast_Alle Gebiete_OktNov12.pdf
geprüft	geändert Se	

planungsgruppe grün gmbh

26939 ovelgönne
klein-zetel 22
tel 04737/8113-0
fax 04737/8113-29
email
frieschenmoor@pgg.de

28203 bremen
rembertistraße 29/30
tel 0421/33752-0
fax 0421/33752-33
email bremen@pgg.de

internet: www.pgg.de

planungsgruppe grün

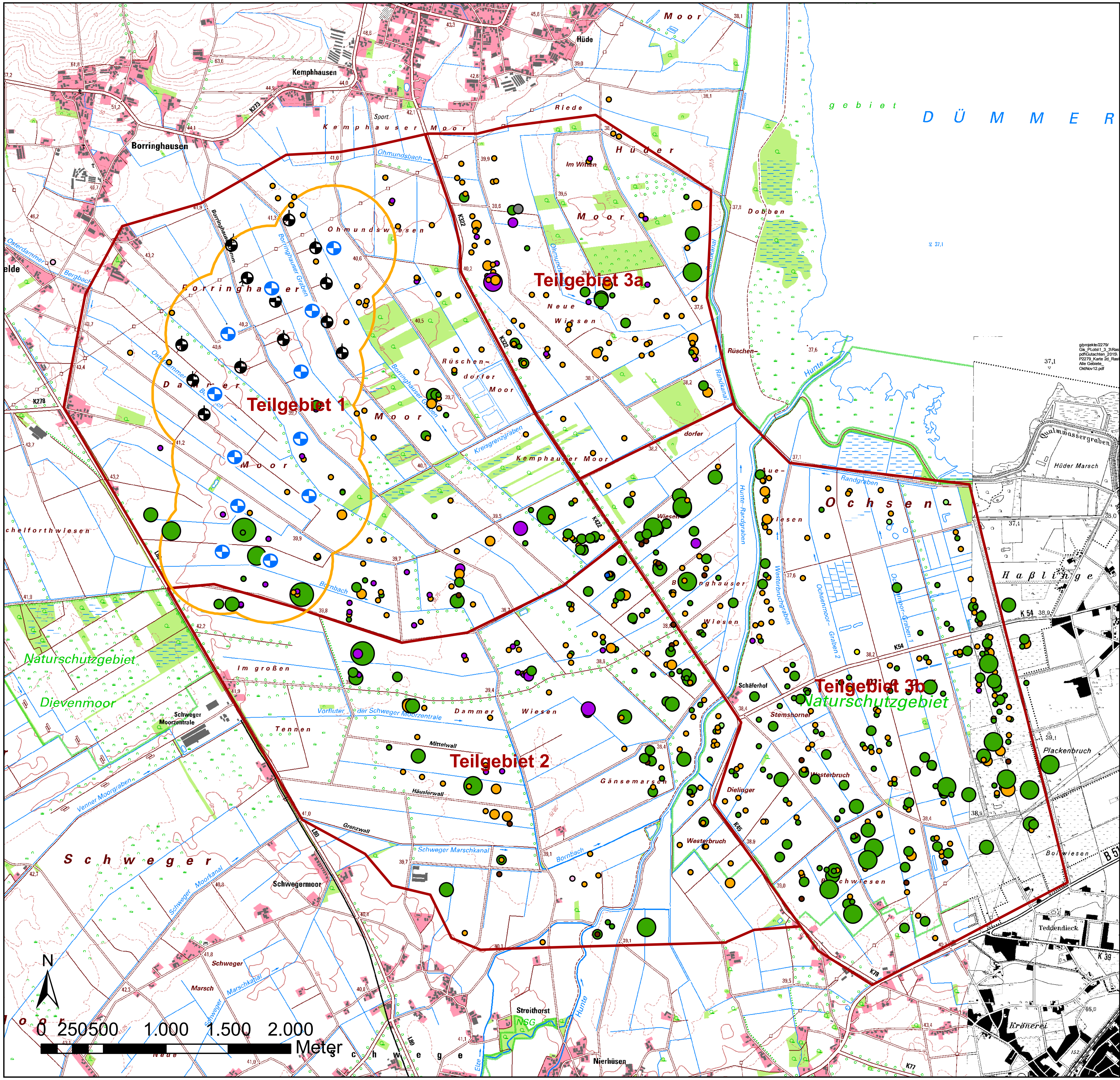

Erweiterung WP Borringhauser Moor

Raumnutzungsuntersuchung Gänse
Dezember 2012 / Januar 2013
Gesamt-Untersuchungsgebiet

LENPower GmbH

1:30.000

Rastvögel

Art

- Anser spec.
- Blässgans
- Graugans
- Saatgans
- Weißwangengans

Anzahl

- 1 - 100
- 101 - 500
- 501 - 1000
- 1001 - 3000
- > 3000

- Geplante WEA
- Wea-Bestand
- Kartiergebiete
- Prognostizierter Eingriffsbereich (500-m-Radius um geplante WEA)

Quelle Geobasisdaten:

Auszug aus den Geobasisdaten des Landesamtes für Geoinformation und Landentwicklung Niedersachsens

LGLN

Projekt Erweiterung WP Borringhauser Moor		
Auftraggeber LENPower GmbH		
Teilvorhaben		
Plandarstellung Raumnutzungsuntersuchung Gänse Dezember 2012 / Januar 2013 Gesamt-Untersuchungsgebiet		
Projekt-Nr. P2279	Datum 11.06.2015	Datei g/projekte/2279/ Gis_Plots/1_3_3/ Rastvoegel/mxd/ Gutachten_2015/ P2279_Karte_2e_RV_ Rast_ Alle Gebiete_ DezJan13.mxd
bearbeitet Sp/Hi	Maßstab 1:30.000	
gezeichnet Kr	Blatt 2e	Plotdatei g/projekte/2279/ Gis_PLots\1_3_3\ Rastvoegel\ pdf\Gutachten_2015\ P2279_Karte 2e_RV_ Rast_Alle Gebiete_ DezJan13.pdf
geprüft	geändert Se	

johann köhler martin sprötge gotthard storz
landschaftsarchitekten stadtplaner ingenieure

planungsgruppe grün gmbh

26939 ovelgönne
klein-zetel 22
tel 04737/8113-0
fax 04737/8113-29
email
frieschenmoor@pgg.de

28203 bremen
rembertistraße 29/30
tel 0421/33752-0
fax 0421/33752-33
email bremen@pgg.de

internet: www.pgg.de

planungsgruppe grün

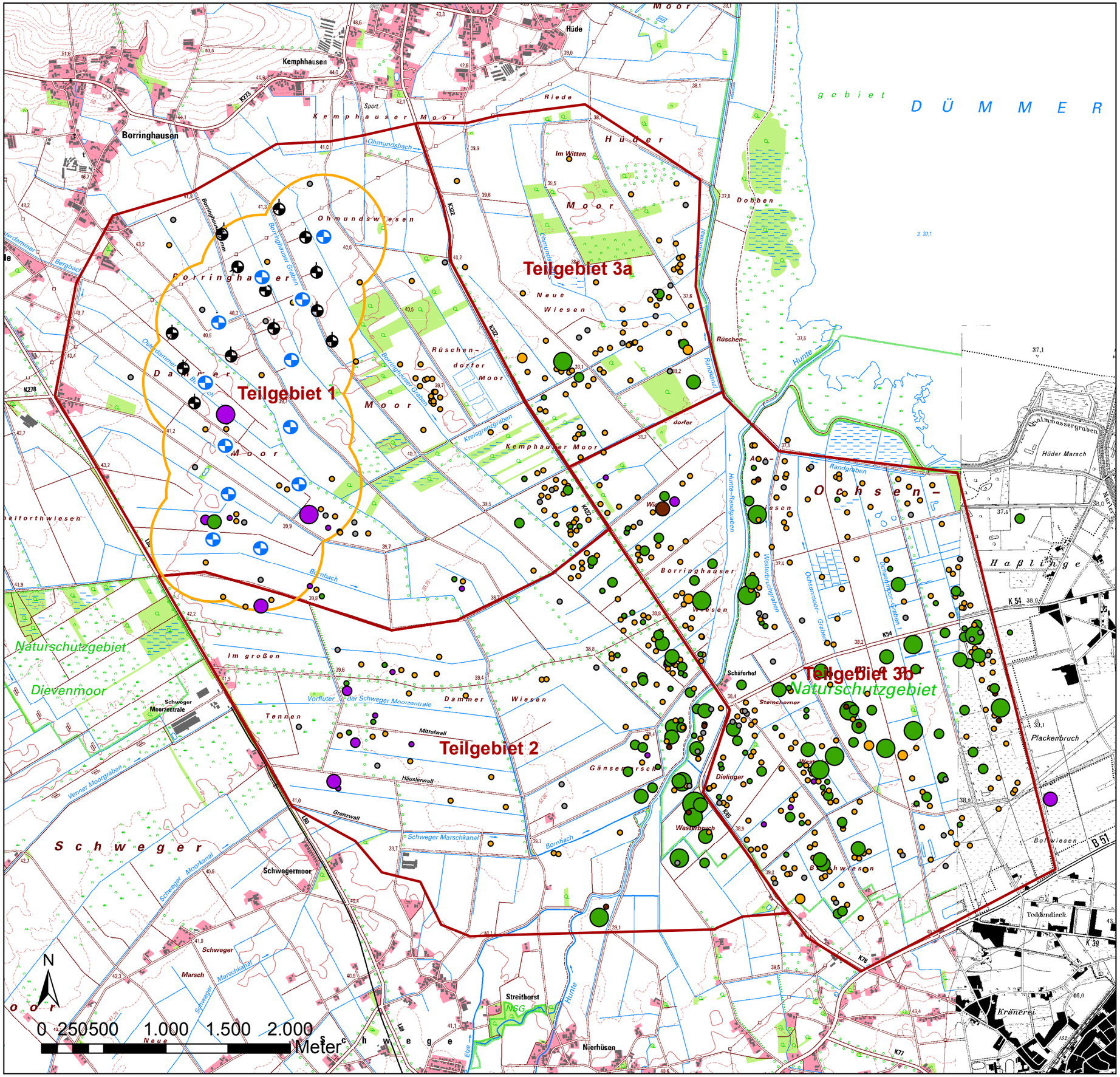

Erweiterung WP Borringhauser Moor

Raumnutzungsuntersuchung Gänse
Februar / März 2013
Gesamt-Untersuchungsgebiet

LENPower GmbH

1:30.000

Rastvögel

Art

- Blässgans
- Graugans
- Saatgans
- Weißwangengans

Anzahl

- 1 - 100
- 101 - 500
- 501 - 1000
- 1001 - 3000
- > 3000

- Geplante WEA
- Wea-Bestand
- Kartiergebiete
- Prognostizierter Eingriffsbereich (500-m-Radius um geplante WEA)

Quelle Geobasisdaten:

Auszug aus den Geobasisdaten des Landesamtes für Geoinformation und Landentwicklung Niedersachsens

LGLN

Projekt: Erweiterung WP Borringhauser Moor			planungsgruppe grün gmbh 26939 ovelgönne klein-zetel 22 tel 04737/8113-0 fax 04737/8113-29 email frieschenmoor@pgg.de 28203 bremen rembertistraße 29/30 tel 0421/33752-0 fax 0421/33752-33 email bremen@pgg.de internet: www.pgg.de
Auftraggeber: LENPower GmbH			
Teilvorhaben			
Plandarstellung: Raumnutzungsuntersuchung Gänse Februar / März 2013 Gesamt-Untersuchungsgebiet			
Projekt-Nr. P2279	Datum 11.06.2015	Datei gbprojekte/2279/Ga_Plote1_3_3/Rastvoegel\mxd/Gutachten_2015/P2279_Karte 2f_RV_Rast_Alle Gebiete_FebMärz13.mxd	
bearbeitet Sp/Hi	Maßstab 1:30.000		
gezeichnet Kr	Blatt 2f	Plotdatei gbprojekte/2279/Ga_Plote1_3_3/Rastvoegel\pdf\Gutachten_2015\P2279_Karte 2f_RV_Rast_Alle Gebiete_FebMärz13.pdf	
geprüft	geändert Se		

johann köhler martin sprötge gotthard storz
landschaftsarchitekten stadtplaner ingenieure

planungsgruppe grün

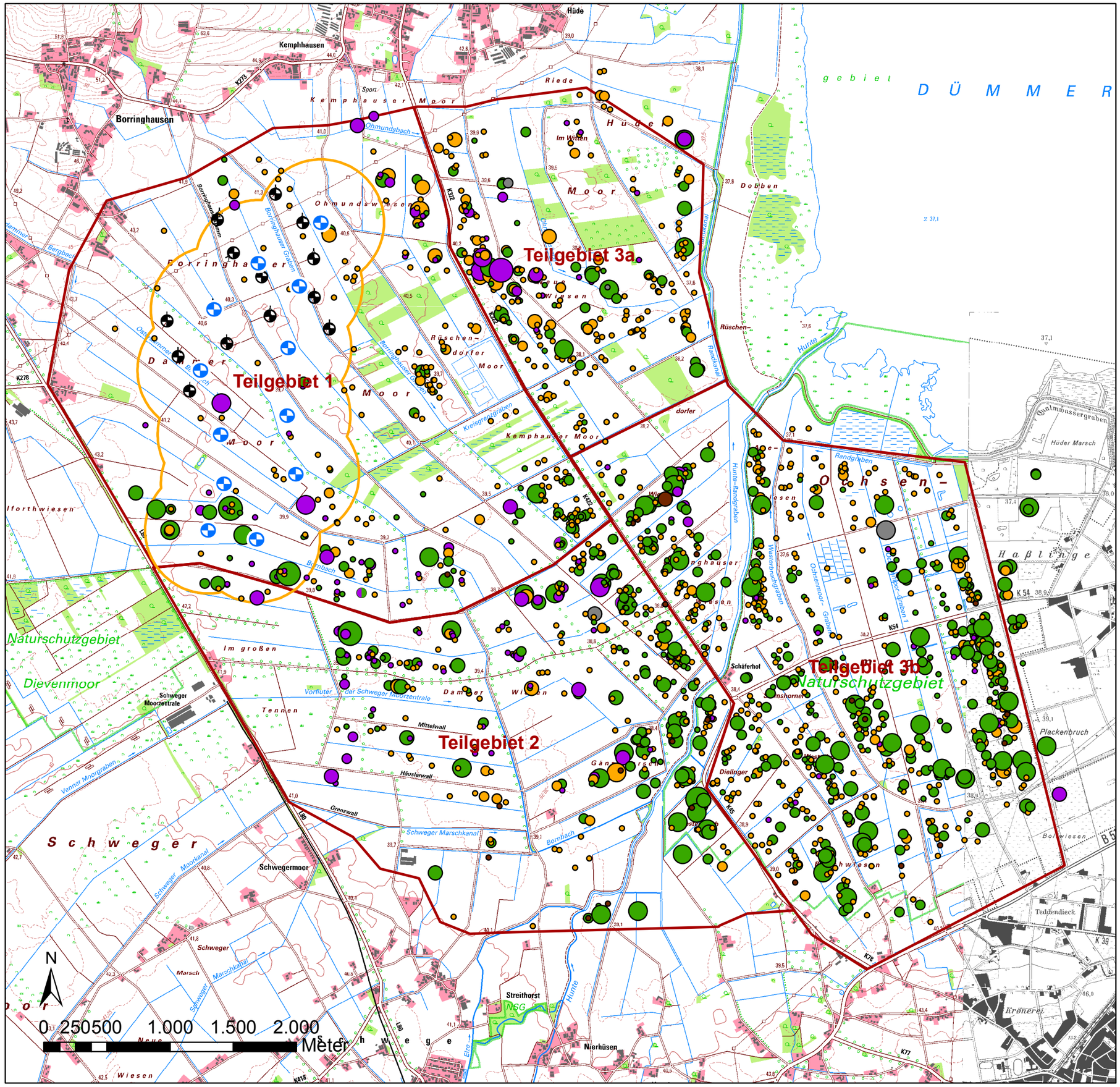

Erweiterung WP Borringhauser Moor

Raumnutzungsuntersuchung Gänse
Oktober 2012 - März 2013
Gesamtübersicht

LENPower

1:30.000

Rastvögel

Art

- Anser spec.
- Blässgans
- Blässgans/Graugans
- Blässgans/Saatgans
- Graugans
- Saatgans
- Weißwangengans

Anzahl

- 1 - 100
- 101 - 500
- 501 - 1000
- 1001 - 3000
- > 3000

- Geplante WEA
- Wea-Bestand
- Kartiergebiete
- Prognostizierter Eingriffsbereich (500-m-Radius um geplante WEA)

Quelle Geobasisdaten:

Auszug aus den Geobasisdaten des Landesamtes für Geoinformation und Landentwicklung Niedersachsens
© 2012

LGLN

Projekt Erweiterung WP Borringhauser Moor			26939 Ovelgönne Klein-Zetel 22 Tel. 04737/8113-0 Fax 04737/8113-29 frieschenmoor@pgg.de
LENPower GmbH LENPower GmbH			28203 Bremen Rembertistraße 30 Tel. 0421/33752-0 Fax 0421/33752-33 bremen@pgg.de
Plandarstellung Raumnutzungsuntersuchung Gänse Oktober 2012 - März 2013 Gesamtübersicht			www.pgg.de
Projekt-Nr. 2279	Datum 11.06.2015	Datei G:\projekte\2279\Gis_PLots\1_3_3\Rastvoegel\mxd\Gutachten_2015\P2279_Karte 2g_RV_Rast_Alle Gebiete_Okt12-März13.mxd	
bearbeitet Sp/Hi	Maßstab 1:30.000		
gezeichnet Kr	Blatt 2g	Plotdatei G:\projekte\2279\Gis_PLots\1_3_3\Rastvoegel\pdf\Gutachten_2015\P2279_Karte 2g_RV_Rast_Alle Gebiete_Okt12-März13.pdf	
geprüft	geändert Se		

planungsgruppe grün gmbh
Umweltplanung | Freiraumplanung

planungsgruppe grün